

東松島市一心

ICT地域の絆保存プロジェクト「東日本大震災を語り継ぐ」事業

東日本大震災東松島市被災状況写真集

【大曲浜】 北上運河沿い

発行・編集 宮城県東松島市教育委員会
生涯学習課 東松島市図書館

東日本大震災東松島市被災状況写真集について

東松島市内で撮影された写真を中心に収集し、以下のようなメタデータを付与しました。
地区・目標物・日付・テーマごとに整理し、1冊ずつの電子写真集として公開しています。

メタデータ付与内容

(1) 地区コード・目標物 (2) 記録区分コード (3) 寄贈者No (4) 写真No (5) 寄贈者・日付・内容

【例】

矢本地区・蔵しっくパーク_震災時_東松島太郎_写真No_東松島太郎_2011.3.11_北側玄関

0420_2_001_000001_東松島太郎_2011.3.11_北側玄関

(1)地区コード : 31地区

(2)記録区分コード : ①震災前 ②震災～1か月 ③1か月～2か月 ④2か月以上
⑤2012.5.1～ ⑥2013.4.1～ ⑦2014.4.1～

※写真の中でご本人・ご家族が掲載され希望されない場合はお手数でも下記までご連絡を頂ければ幸いです。
また、こちらをご覧になれる方は震災当時を思い出し体調を害される場合がありますのでご注意ください。

問合せ先:宮城県 東松島市図書館 TEL 0225-82-1120(火～金曜日 10:00～18:00)



※赤枠が写真撮影区域

東松島市一心

ICT地域の絆保存プロジェクト「東日本大震災を語り継ぐ」事業

東日本大震災東松島市被災状況写真集

【大曲浜】 北上運河沿い

2011.3.11～2011.4.10

記録区分コード2

発行・編集 宮城県東松島市教育委員会
生涯学習課 東松島市図書館

1016_2_010_002102_櫻井文男_2012.3.12_上浜橋より海浜公園方面撮影



宮城県東松島市

1016_2_018_018276_東松島市_2011.3.13_上浜橋



宮城県東松島市

1016_2_018_018277_東松島市_
2011.3.13_大曲浜



宮城県東松島市

1016_2_018_018278_東松島市_
2011.3.13_大曲浜_上浜橋付近



宮城県東松島市

1016_2_018_018291_東松島市_2011.3.13_大曲浜



宮城県東松島市

1016_2_018_018363_東松島市_2011.3.13_大曲浜



宮城県東松島市

1016_2_018_018364_東松島市_2011.3.13_大曲浜



宮城県東松島市

1016_2_018_018365_東松島市_2011.3.13_大曲浜



宮城県東松島市

1016_2_018_018292_東松島市_2011.3.13_大曲浜



宮城県東松島市

1016_2_018_018354_東松島市_2011.3.13_大曲浜



宮城県東松島市

1016_2_018_018362_東松島市_2011.3.13_大曲浜



宮城県東松島市

1016_2_018_018361_東松島市_2011.3.13_大曲浜



宮城県東松島市

1016_2_018_018360_東松島市_2011.3.13_大曲浜_下浜橋



宮城県東松島市

1016_2_018_018353_東松島市_2011.3.13_大曲浜_下浜橋付近



宮城県東松島市

1016_2_018_018306_東松島市_2011.3.13_大曲浜



宮城県東松島市

1016_2_018_018323_東松島市_2011.3.13_大曲浜



宮城県東松島市

1016_2_018_018307_東松島市_2011.3.13_大曲浜



宮城県東松島市

1016_2_018_018327_東松島市_2011.3.13_大曲浜



宮城県東松島市

1016_2_018_009009_
東松島市(広報)_
2011.3.14_大曲浜



宮城県東松島市

1016_2_008_001585_航空自衛隊_2011.3.14_上浜橋より海浜公園方面撮影



宮城県東松島市

1016_2_018_009008_東松島市(広報)_2011.3.14_上浜橋より海浜公園方面撮影



宮城県東松島市

1016_2_018_009007_東松島市(広報)_2011.3.14_上浜橋



宮城県東松島市

1016_2_018_009005_東松島市(広報)_2011.3.14_大曲浜



宮城県東松島市

1016_2_018_009055_東松島市(広報)_2011.3.14_大曲浜_上浜橋




宮城県東松島市

1016_2_008_001671_航空自衛隊_2011.3.14_大曲浜_上浜橋



宮城県東松島市

1016_2_018_008994_東松島市(広報)_2011.3.14_大曲浜



宮城県東松島市

1016_2_018_008941_東松島市(広報)_2011.3.14_大曲浜



宮城県東松島市

1016_2_018_008990_東松島市(広報)_2011.3.14_大曲浜



宮城県東松島市

1016_2_018_008992_東松島市(広報)_2011.3.14_大曲浜



1016_2_008_001674_航空自衛隊_2011.3.14_大曲浜



1016_2_018_009006_東松島市(広報)_2011.3.14_大曲浜



宮城県東松島市

1016_2_008_001676_航空自衛隊_2011.3.14_大曲浜_下浜橋付近



宮城県東松島市

1016_2_018_008940_東松島市(広報)_2011.3.14_大曲浜_下浜橋



宮城県東松島市

1016_2_008_001681_航空自衛隊_2011.3.14_大曲浜_下浜橋



宮城県東松島市

1016_2_018_008942_東松島市(広報)_2011.3.14_大曲浜_下浜橋



宮城県東松島市

1016_2_018_008947_東松島市(広報)_2011.3.14_大曲浜_下浜橋



宮城県東松島市

1016_2_018_008826_東松島市(広報)_2011.3.14_大曲浜_下浜橋



宮城県東松島市

1016_2_018_008849_東松島市(広報)_2011.3.14_大曲浜_下浜橋付近



宮城県東松島市

1016_2_018_008948_東松島市(広報)_2011.3.14_大曲浜



1016_2_008_001680_航空自衛隊_2011.3.14_大曲浜




1016_2_018_020111_東松島市_2011.3.16_大曲浜_下浜橋



宮城県東松島市

1016_2_018_020113_東松島市_2011.3.16_大曲浜



宮城県東松島市

1016_2_005_000259_大曲小学校_2011.3.19_大曲浜_下浜橋



1016_2_018_020170_東松島市_2011.3.19_大曲浜_下浜橋



1016_2_018_020168_東松島市_2011.3.19_大曲浜



宮城県東松島市

1016_2_005_000260_大曲小学校_2011.3.19_大曲浜



宮城県東松島市

1016_2_005_000265_大曲小学校_2011.3.19_大曲浜



宮城県東松島市

1016_2_013_005263_ナスノ写真店_2011.3.22_大曲浜_上浜橋(海浜公園側撮影)



宮城県東松島市

1016_2_013_005259_ナスノ写真店_2011.3.22_上浜橋付近



1016_2_013_005262_ナスノ写真店_2011.3.22_上浜橋



1016_2_013_005264_ナスノ写真店_2011.3.22_大曲浜



宮城県東松島市

1016_2_013_005312_ナスノ写真店_2011.3.22_大曲浜



宮城県東松島市

1016_2_013_005310_ナスノ写真店_2011.3.22_大曲浜



1016_2_013_005309_ナスノ写真店_2011.3.22_大曲浜



1016_2_013_005189_ナスノ写真店_2011.3.22_大曲浜_下浜橋付近



宮城県東松島市

1016_2_013_005173_ナスノ写真店_2011.3.22_大曲浜_下浜橋付近



宮城県東松島市

1016_2_013_005174_ナスノ写真店_2011.3.22_大曲浜_下浜橋



宮城県東松島市

1016_2_013_005169_ナスノ写真店_2011.3.22_大曲浜_下浜橋



宮城県東松島市

1016_2_013_005182_ナスノ写真店_2011.3.22_大曲浜_下浜橋



宮城県東松島市

1016_2_013_005171_ナスノ写真店_2011.3.22_大曲浜_下浜橋



宮城県東松島市

1016_2_013_005164_ナスノ写真店_2011.3.22_大曲浜



宮城県東松島市

1016_2_013_005172_ナスノ写真店_2011.3.22_大曲浜



宮城県東松島市

1016_2_013_005185_ナスノ写真店_2011.3.22_大曲浜



宮城県東松島市

1016_2_018_011913_東松島市(広報)
2011.3.26_大曲浜



宮城県東松島市



1016_2_018_011914_東松島市(広報)_
2011.3.26_大曲浜

宮城県東松島市



1016_2_018_013822_東松島市(広報)_2011.4.4_大曲浜

宮城県東松島市

1016_2_018_013819_東松島市(広報)_2011.4.4_大曲浜



宮城県東松島市

1016_2_018_013820_東松島市(広報)_2011.4.4_大曲浜



宮城県東松島市

1016_2_018_013924_東松島市(広報)_2011.4.4_大曲浜



宮城県東松島市

1016_2_018_013750_東松島市(広報)_2011.4.4_大曲浜_下浜橋付近



宮城県東松島市

1016_2_018_013751_東松島市(広報)_2011.4.4_大曲浜



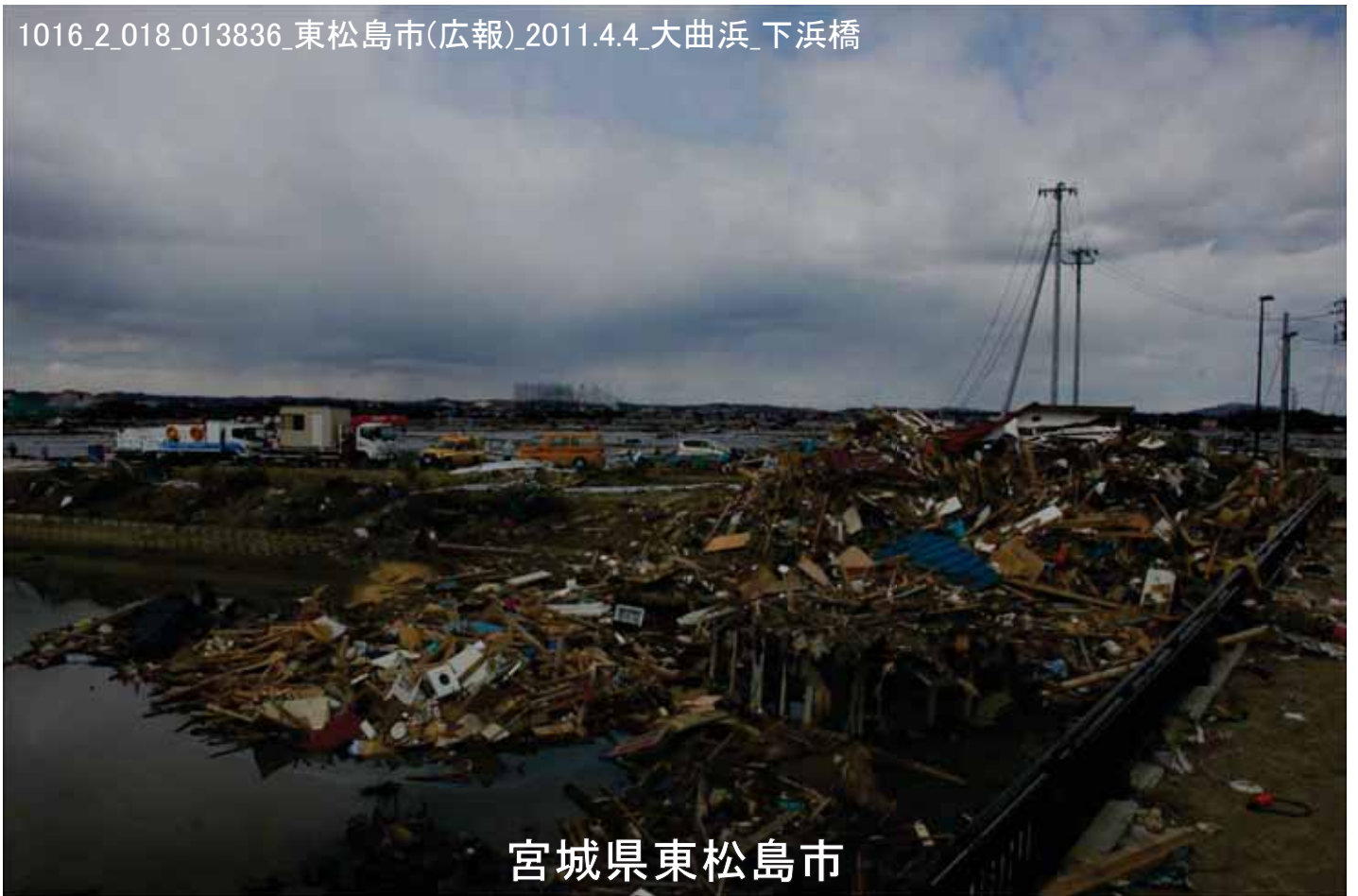
宮城県東松島市

1016_2_018_013845_東松島市(広報)_2011.4.4_大曲浜



宮城県東松島市

1016_2_018_013836_東松島市(広報)_2011.4.4_大曲浜_下浜橋



宮城県東松島市

1016_2_018_013846_東松島市(広報)_2011.4.4_大曲浜_下浜橋



宮城県東松島市

1016_2_018_013754_東松島市(広報)_2011.4.4_大曲浜_下浜橋



1016_2_018_013743_東松島市(広報)_2011.4.4_大曲浜_下浜橋



1016_2_018_013839_東松島市(広報)_2011.4.4_大曲浜_下浜橋



宮城県東松島市

1016_2_018_013859_東松島市(広報)_2011.4.4_大曲浜_下浜橋



宮城県東松島市

1016_2_018_013858_東松島市(広報)_2011.4.4_大曲浜



宮城県東松島市

1016_2_013_006306_ナスノ写真店_2011.4.5_大曲浜



宮城県東松島市

1016_2_013_006302_ナスノ写真店_2011.4.5_大曲浜



宮城県東松島市

1016_2_013_006310_ナスノ写真店_2011.4.5_大曲浜



宮城県東松島市

1016_2_013_006311_ナスノ写真店_2011.4.5_大曲浜



宮城県東松島市

1016_2_013_006314_ナスノ写真店_2011.4.5_大曲浜



宮城県東松島市

1016_2_013_006298_ナスノ写真店_2011.4.5_大曲浜



宮城県東松島市

1016_2_013_006299_ナスノ写真店_2011.4.5_大曲浜



宮城県東松島市

1016_2_013_006300_ナスノ写真店_2011.4.5_大曲浜



宮城県東松島市

1016_2_013_006301_ナスノ写真店_2011.4.5_大曲浜



宮城県東松島市

1016_2_013_006312_ナスノ写真店_2011.4.5_大曲浜



宮城県東松島市

東松島市一心

ICT地域の絆保存プロジェクト「東日本大震災を語り継ぐ」事業

東日本大震災東松島市被災状況写真集

【大曲浜】 北上運河沿い

2011.4.11～2011.5.10

記録区分コード3

発行・編集 宮城県東松島市教育委員会
生涯学習課 東松島市図書館

1016_3_013_007006_ナスノ写真店_2011.5.6_大曲浜



宮城県東松島市

東松島市一心

ICT地域の絆保存プロジェクト「東日本大震災を語り継ぐ」事業

東日本大震災東松島市被災状況写真集

【大曲浜】 北上運河沿い

2011.5.11～2012.4.30

記録区分コード4

発行・編集 宮城県東松島市教育委員会
生涯学習課 東松島市図書館

1016_4_018_033036_東松島市_2011.5.22_定川大橋付近_排水作業



宮城県東松島市

1016_4_018_033037_東松島市_2011.5.22_定川大橋付近_排水作業



宮城県東松島市

1016_4_018_033270_東松島市_2011.5.22_定川大橋付近_排水作業



宮城県東松島市

1016_4_029_035337_東松島市社会福祉協議会_2011.5.25_下浜橋



宮城県東松島市



宮城県東松島市



宮城県東松島市

2011/05/26

1016_4_018_033280_東松島市_2011.5.26_定川大橋付近_排水作業



宮城県東松島市

2011/05/26

1016_4_018_033281_東松島市_2011.5.26_定川大橋付近



宮城県東松島市

2011/05/26

1016_4_031_042323_東松島市図書館_2011.5.29_大曲浜_下浜橋



宮城県東松島市

1016_4_029_035512_東松島市社会福祉協議会_2011.6.7



宮城県東松島市

1016_4_029_035513_東松島市社会福祉協議会_2011.6.7



宮城県東松島市

1016_4_029_034638_東松島市社会福祉協議会_2011.7.12



宮城県東松島市

1016_4_018_021698_東松島市(広報)_2011.7.29_市内震災後復旧状況



宮城県東松島市

1016_4_018_021697_東松島市(広報)_2011.7.29_市内震災後復旧状況_下浜橋



宮城県東松島市

1016_4_018_021721_東松島市(広報)_2011.7.29_市内震災後復旧状況_下浜橋



宮城県東松島市

1016_4_018_021720_東松島市(広報)_2011.7.29_市内震災後復旧状況_下浜橋



宮城県東松島市

1016_4_018_021711_東松島市(広報)_2011.7.29_市内震災後復旧状況_下浜橋



宮城県東松島市

1016_4_018_021712_東松島市(広報)_2011.7.29_市内震災後復旧状況



宮城県東松島市

1016_4_018_021757_東松島市(広報)_2011.7.29_市内震災後復旧状況



1016_4_018_021925_東松島市(広報)_2011.8.10



1016_4_011_002700_高橋親夫_2011.9.13



宮城県東松島市

1016_4_011_002701_高橋親夫_2011.9.13



宮城県東松島市

1016_4_011_002709_高橋親夫_2011.9.13



宮城県東松島市

1016_4_011_002715_高橋親夫_2011.9.13



宮城県東松島市

1016_4_011_002693_高橋親夫_2011.9.13_上浜橋



宮城県東松島市

1016_4_011_002692_高橋親夫_2011.9.13_上浜橋



宮城県東松島市

1016_4_011_002695_高橋親夫_2011.9.13_北上運河



宮城県東松島市



1016_4_011_002699_
高橋親夫_2011.9.13_北上運河

宮城県東松島市

1016_4_011_002711_高橋親夫_2011.9.13_下浜橋



宮城県東松島市

1016_4_011_002734_高橋親夫_2011.9.13_下浜橋



宮城県東松島市

1016_4_011_002765_高橋親夫_2011.9.13_下浜橋付近



宮城県東松島市

1016_4_011_002727_高橋親夫_2011.9.13



宮城県東松島市

1016_4_011_002769_高橋親夫_2011.9.13



宮城県東松島市

1016_4_011_002742_高橋親夫_2011.9.13



宮城県東松島市



1016_4_011_002743_高橋親夫_2011.9.13

宮城県東松島市



1016_4_011_002747_高橋親夫_2011.9.13

宮城県東松島市

1016_4_011_002748_高橋親夫_2011.9.13_北上運河



宮城県東松島市

1016_4_011_002761_高橋親夫_2011.9.13



宮城県東松島市

1016_4_011_002757_高橋親夫_2011.9.13_定川河口



宮城県東松島市

1016_4_011_002753_高橋親夫_2011.9.13_定川大橋



宮城県東松島市

1016_4_011_002754_高橋親夫_2011.9.13_定川大橋



協力機関の紹介

この震災の写真集を整理するにあたり、以下の団体の協力を頂くことで公開することができました。この場をお借りして感謝申し上げます。

公益社団法人 日本図書館協会
東日本大震災 震災対策委員会

学校法人 白百合学園
白百合女子大学
仙台白百合女子大学

東松島市図書館

おわりに

2011年3月11日東日本大震災は多くの尊い人命を奪い、また、住民の生活やコミュニティの絆、伝統・文化・産業など、地域に基大な被害を及ぼしました。「復興への提言」(東日本大震災復興基本法に基づき、東日本大震災復興構想会議を設置)において、この大震災の記録を永遠に残し、広く学術関係者により科学的に分析し、その教訓を次世代に伝承し国内外に発信すると提言しています。

東松島市では4つの復興まちづくりの基本方針を定め復興を目指しております。

【1】防災・減災による災害に強いまちづくり ～防災自立都市の形成～

【2】支え合って安心して暮らせるまちづくり

【3】生業の再生と多様な仕事を創るまちづくり

【4】持続可能な地域経済・社会を創るまちづくり

【1】においては、防災・減災体制の強化に必要なこととして、津波体験の検証・共有化や、防災教育を徹底させることを挙げています。このことから、震災や津波の体験を風化させず、悲劇を繰り返さないためには、その「恐ろしさ」「威力」等について記録し、誰でも見ることができるよう、公開していく必要があります。そして、【3】においては、被災した産業、観光等の復興の促進を現在目指しています。このような中、被災地を観光で支援する人、修学旅行等で防災・減災学習として被災地を訪れる人が増えています。しかし、復旧が進み、土地は更地となり、震災前の人々の営み、震災の痕跡がなくなり、記憶の風化も否定できません。同時に、現状の被災地と震災当時の写真や映像等で定期的に実感したいとの希望もあります。

このことを踏まえ、東松島市では、図書館が平成24年度においては、公益財団法人図書館振興財団より助成を受けて以下の内容を構築し、平成25年5月より一部公開をはじめ、現在に至ります。

- ①震災の新聞記事スクラップ
- ②住民等が災害時に記録した写真
- ③被災住民の被災体験談や流された地域の文化や伝統を動画や音声による収録
- ④各種活動記録(避難所・仮設住宅等)やチラシ・回覧資料・学校便り等の収集

皆様からの物心両面に渡るあたたかいご支援を忘れないために、御恩を後世に残せるよう、発信ができることも念頭に内容の充実に努めています。引き続き皆様のあたたかいご支援、ご指導を賜りますようお願い申し上げます。

東松島市図書館