

東松島市一心

ICT地域の絆保存プロジェクト「東日本大震災を語り継ぐ」事業

東日本大震災東松島市被災状況写真集

【矢本東】 震災復興本部

発行・編集 宮城県東松島市教育委員会
生涯学習課 東松島市図書館

東日本大震災東松島市被災状況写真集について

東松島市内で撮影された写真を中心に収集し、以下のようなメタデータを付与しました。
地区・目標物・日付・テーマごとに整理し、1冊ずつの電子写真集として公開しています。

メタデータ付与内容

(1) 地区コード・目標物 (2) 記録区分コード (3) 寄贈者No (4) 写真No (5) 寄贈者・日付・内容

【例】

矢本地区・蔵しっくパーク_震災時_東松島太郎_写真No_東松島太郎_2011.3.11_北側玄関

0420_2_001_000001_東松島太郎_2011.3.11_北側玄関

(1)地区コード : 31地区

(2)記録区分コード : ①震災前 ②震災～1か月 ③1か月～2か月 ④2か月以上
⑤2012.5.1～ ⑥2013.4.1～ ⑦2014.4.1～

※写真の中でご本人・ご家族が掲載され希望されない場合はお手数でも下記までご連絡を頂ければ幸いです。
また、こちらをご覧になれる方は震災当時を思い出し体調を害される場合がありますのでご注意ください。

問合せ先:宮城県 東松島市図書館 TEL 0225-82-1120(火～金曜日 10:00～18:00)

東松島市一心

ICT地域の絆保存プロジェクト「東日本大震災を語り継ぐ」事業

東日本大震災東松島市被災状況写真集

【矢本東】 震災復興本部

2011.5.11～2012.4.30

記録区分コード4

発行・編集 宮城県東松島市教育委員会
生涯学習課 東松島市図書館

0401_4_018_021260_東松島市(広報)_
2011.6.28_震災復興本部



宮城県東松島市

0401_4_018_021261_東松島市(広報).2011.6.28_
震災復興本部



宮城県東松島市

0401_4_018_022288_東松島市(広報)_
2011.9.14_震災復興本部



宮城県東松島市

0401_4_018_022289_東松島市(広報)_2011.9.14_震災復興本部



宮城県東松島市

0401_4_018_022290_東松島市(広報)_
2011.9.14_震災復興本部



宮城県東松島市



宮城県東松島市



宮城県東松島市

0401_4_018_033111_東松島市_
2011.9.15_震災復興本部



宮城県東松島市

0401_4_018_033107_東松島市_
2011.9.15_震災復興本部



宮城県東松島市



宮城県東松島市



宮城県東松島市

0401_4_018_033099_東松島市_2011.10.4_震災復興本部



宮城県東松島市

0401_4_018_033100_東松島市_2011.10.4_震災復興本部



宮城県東松島市

東松島市一心

ICT地域の絆保存プロジェクト「東日本大震災を語り継ぐ」事業

東日本大震災東松島市被災状況写真集

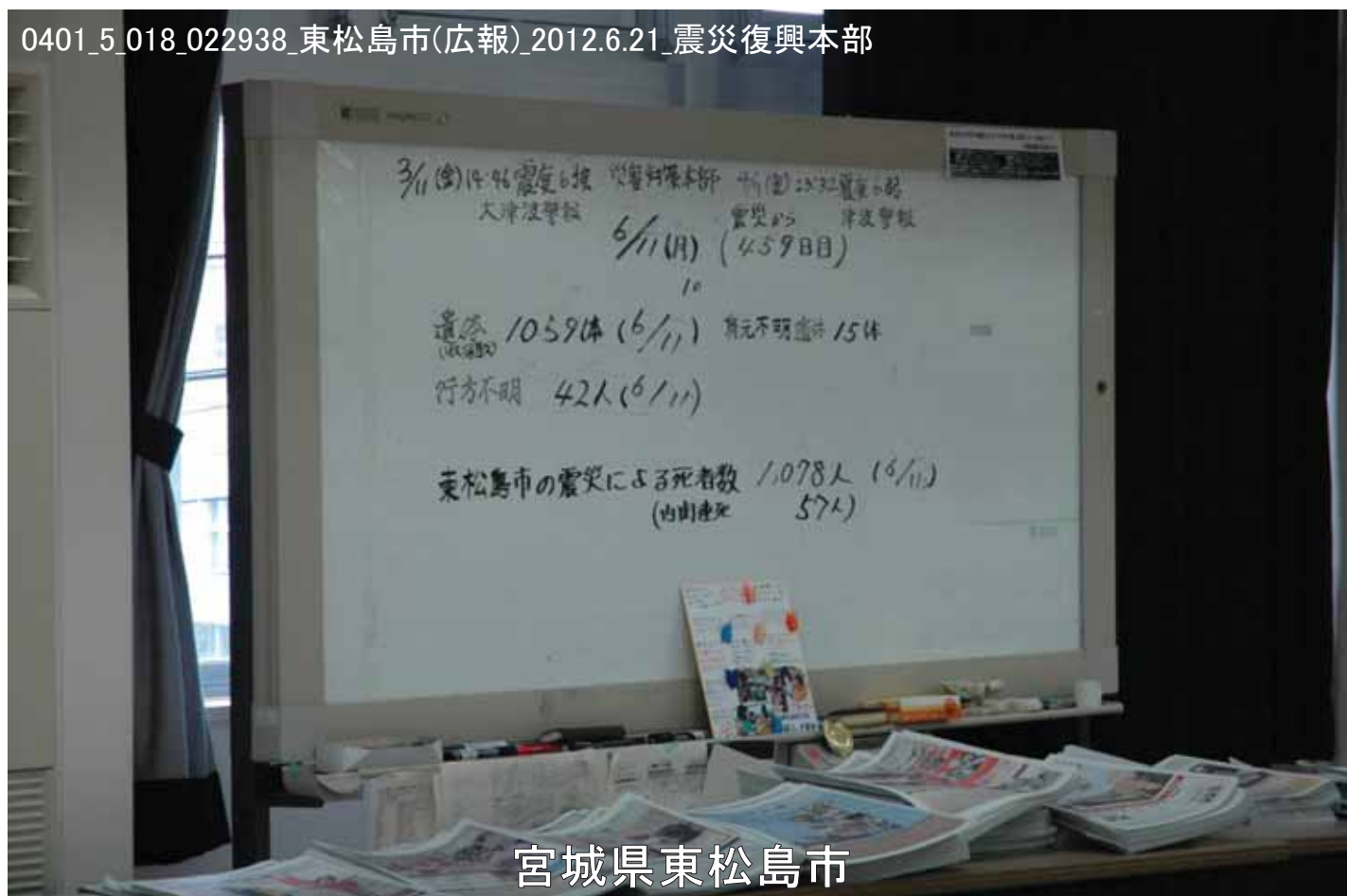
【矢本東】 震災復興本部

2012.5.1～2013.3.31

記録区分コード5

発行・編集 宮城県東松島市教育委員会
生涯学習課 東松島市図書館

0401_5_018_022938_東松島市(広報)_2012.6.21_震災復興本部



宮城県東松島市

3/11(金) 14:46 震度6強 災害対策本部 4/1(金) 23:32 震度6弱
大津波警報 震災から 津波警報

8/10(金) (519日目)

遺体 1062体 (8/10) 身元不明遺体 17体

行方不明 39人 (8/10)

東松島市の震災による死者数 1,084人 (8/10)
(内由連死 61人)

宮城県東松島市

3/11(金) 14:46 震度6強 災害対策本部 4/1(金) 23:32 震度6弱
大津波警報 震災から 津波警報

9/3(月) (543日目)

遺体 1,063体 (9/3) 身元不明遺体 14体
(遺骨)

行方不明 35人 (9/3)

東松島市の震災による死者数 1,088人 (9/3)
(内由連死 61人)

宮城県東松島市

3/11(金) 14:46 震度6強 災害対策本部 4/7(金) 23:32 震度6弱
大津波警報 震災6.5 津波警報

11/19(月) (620日目)

遺体 (収容数) 1,063体 (11/19) 身元不明遺体 8体 (遺骨)

行方不明 29人 (11/19)

東松島市の震災による死者数 1,094人 (11/19)
(内凶死 61人)

宮城県東松島市

12/7. 午後5時18分 地震発生 東松島市 震度4

午後5時22分 津波警報発令

17:30~ 各施設 避難所開設 (コセン 18:00 140名)

18:02 魚川津波1m

18:30 市民参加者に「避難所」待機のご案内

18:40 本部より100名避難者コセンに受入要請(受入れ)

18:41 仙台港 40cm

18:50 コセン 避難者106名(一般237)

18:55現在 避難所 29ヶ所 1569名避難

19:20 津波警報、注意報解除

19:22 解除 館内放送

震源地
三陸沖
マグニチュード
7.3

18:75
29ヶ所
1569人

宮城県東松島市

避難者数
18時45分
計 1,891人

大曲小	230	宮戸小	30	全施設被害なし
赤井小	200	野蒜小	80	市役所
赤井南小	40	矢本一中	125	石巻西高
コミセン	130	矢本二中	65(110)	栗山島高
矢本運動公園(700+)	30	鳴根一中	40(120)	大田町七小
矢本西小		鳴根二中	40(110)	小野
矢本東小	330	図書館		中下町二小
大塩小		縄文村		矢本西町七小
浜市小	50	市民体育館		東松島運動公園
小野小		IP30C	150	
空浜屋至美	40			
旧野蒜小裏	40			

宮城県東松島市



宮城県東松島市

0401_5_018_023352_東松島市(広報)_2012.12.7_震災復興本部_津波警報

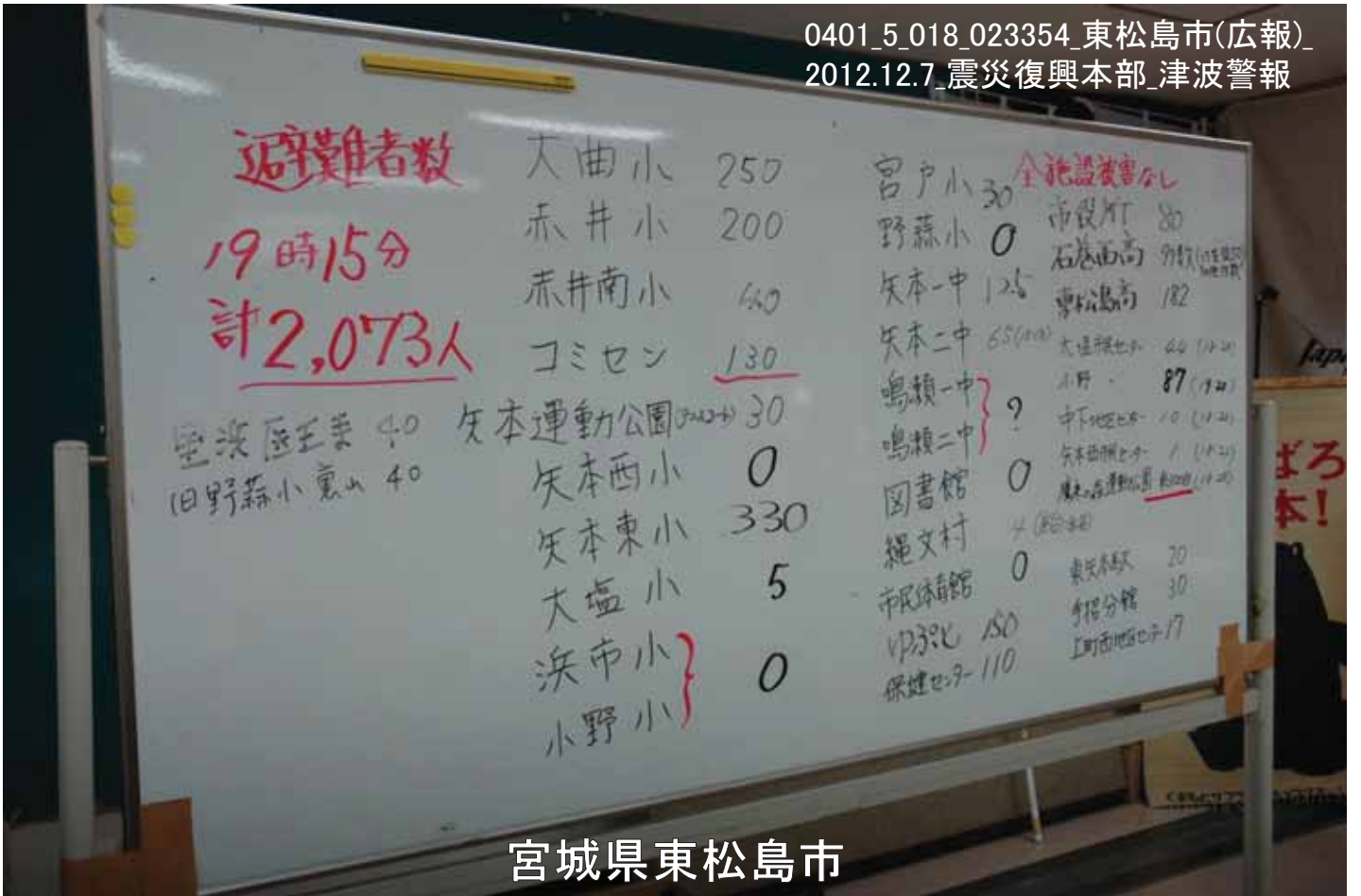


宮城県東松島市

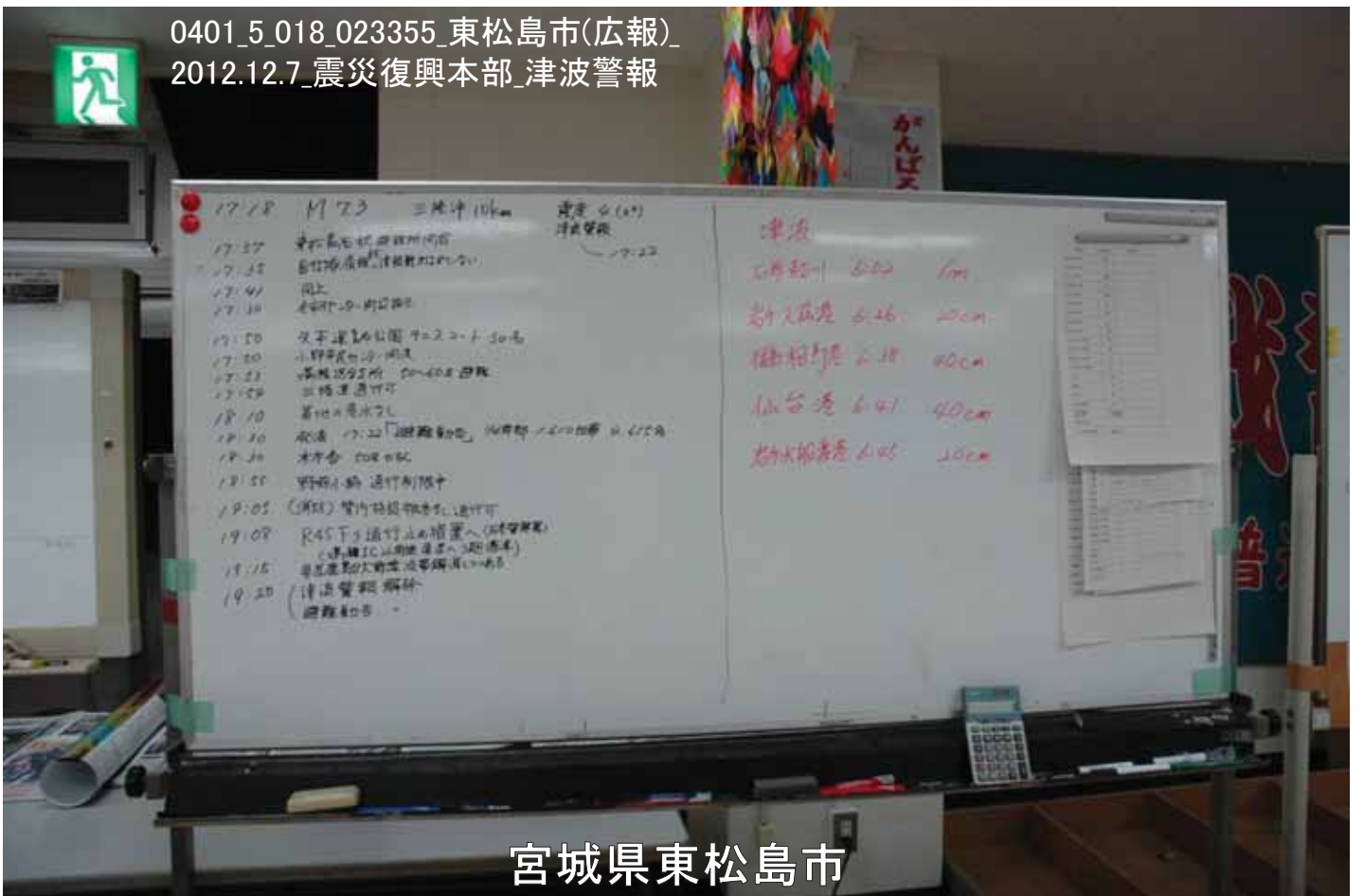
0401_5_018_023353_東松島市(広報)_2012.12.7_震災復興本部_津波警報



宮城県東松島市



宮城県東松島市



宮城県東松島市

17:18	M7.3	三陸沖 10km	震度 4 (60)
17:37	東松島高校避難所開設		津波警報
17:38	自衛隊情報 津波避難所5箇所		17:22
17:41	同上		
17:30	全館中一方向指示		
17:50	矢本運動公園 T=スコート 30名		
17:50	小野市民センター開設		
17:53	高松地区5箇所 50~60名避難		
17:54	三陸道通行可		
18:10	基地の浸水終了		
18:30	発表 17:22「避難勧告」16年部 1,610世帯 4,615名		
18:30	木方合 5080名		
18:55	野蒜小前 通行制限中		
19:05	(消防) 管内柏根救急所へ 通行可		
19:08	R45下り 通行止め措置へ (石巻警察署)		
19:15	(岩手IC以南) 県道へ迂回誘導		
19:15	県道釜石大野線 迂回解除済		
19:20	津波警報 解除		
	避難勧告		

津波

- 石巻鮎川
- 新久慈港
- 福相町港
- 仙台港
- 岩手大船渡港

宮城県東松島市

避難者数			
18時15分	大曲小	230	宮戸小
計 1,170人	赤井小	200	野蒜小
	赤井南小	40	矢本一中
	コミセン	130	矢本二中
	矢本運動公園(中)	30	鳴瀬一中
	矢本西小		鳴瀬二中
	矢本東小	330	図書館
	大塩小		縄文村
	浜市小	60	市民体育館
	小野小		133名

全地区避難者数

- 石巻市高
- 中松島町
- 大船渡市

宮城県東松島市

0401_5_018_023364_東松島市(広報)
2012.12.7_震災復興本部_津波警報

17:18 M7.3 三陸沖 10km 震度 4 (69)

17:37 東松島高校避難所開設

17:35 自衛隊情報 津波観測はしていない

17:41 同上

17:30 全市民への周知指示

17:50 矢本運動公園 テニスコート 30名

17:50 小野市民センター 開設

17:53 高松総合支所 50~60名避難

17:54 三陸道通行可

18:10 基地の浸水なし

宮城県東松島市

0401_5_018_023371_東松島市(広報)
2012.12.7_震災復興本部_津波警報



宮城県東松島市

0401_5_018_023372_東松島市(広報)
2012.12.7_震災復興本部_津波警報



宮城県東松島市

0401_5_018_023373_東松島市(広報)_2012.12.7_震災復興本部_津波警報



宮城県東松島市

3/11(金)14:46震度6強 災害対策本部 4/7(金)23:32震度6弱
大津波警報 震災0.5 津波警報
12/26(木) (657日目)

遺体 1,063体 (12/26) 身元不明遺体 8体 (遺骨)
行方不明 29人 (12/26)

東松島市の震災による死者数 1,094人 (12/26)
(内関連死 (61人))

宮城県東松島市

東日本大震災発生 平成23年3月11日(金)午後 2時46分
東松島市 震度6強 大津波警報

同 余震発生 平成23年4月 7日(木)午後11時32分
東松島市 震度6弱 津波警報

平成 25年 2月 4日現在 (震災から 697 日目)

東松島市での遺体収容者数 1,063 体 うち身元不明遺体(遺骨) 6 体

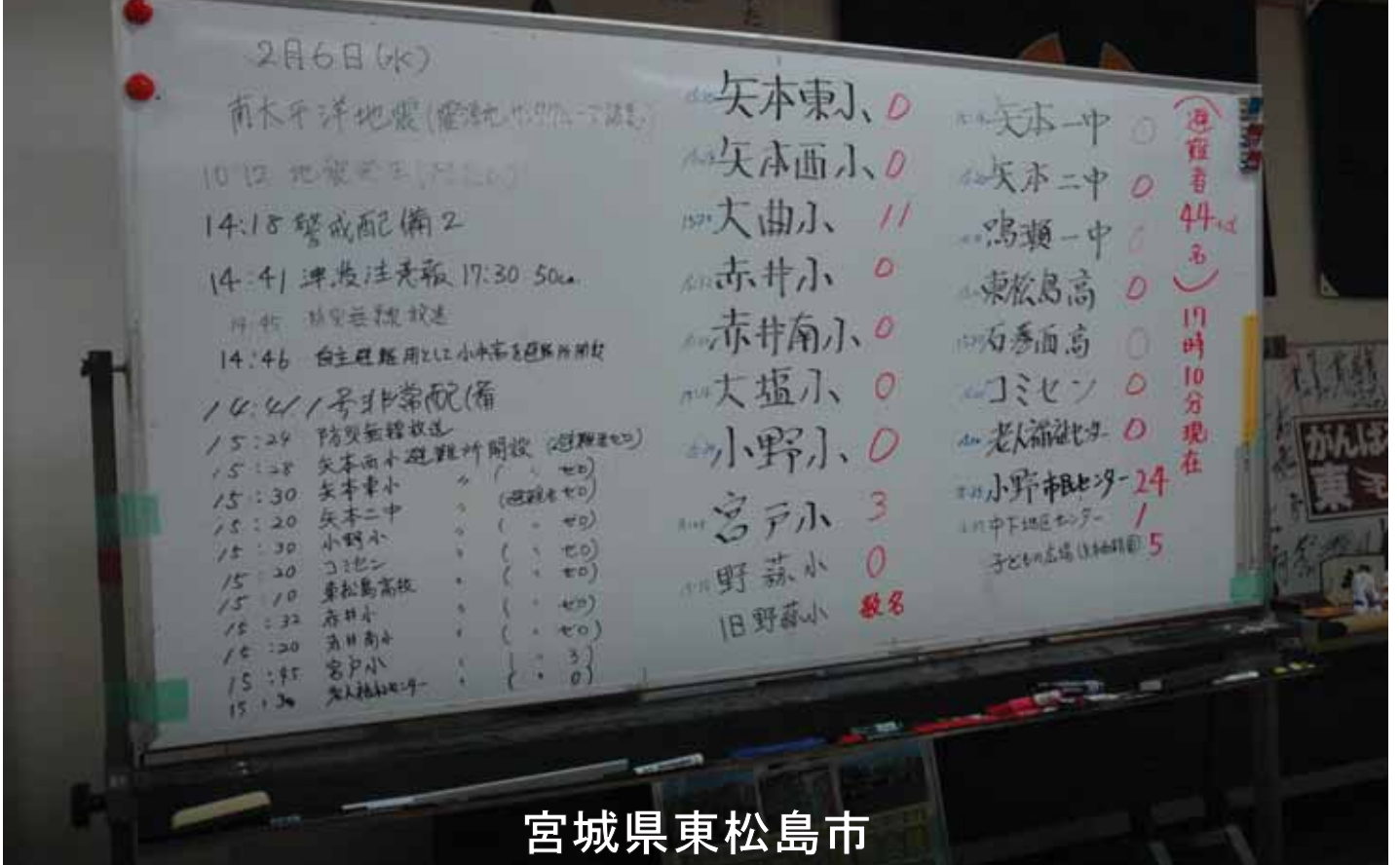
東松島市民の死者数 1,097人 うち関連死 63 人

行方不明者数 28人

宮城県東松島市



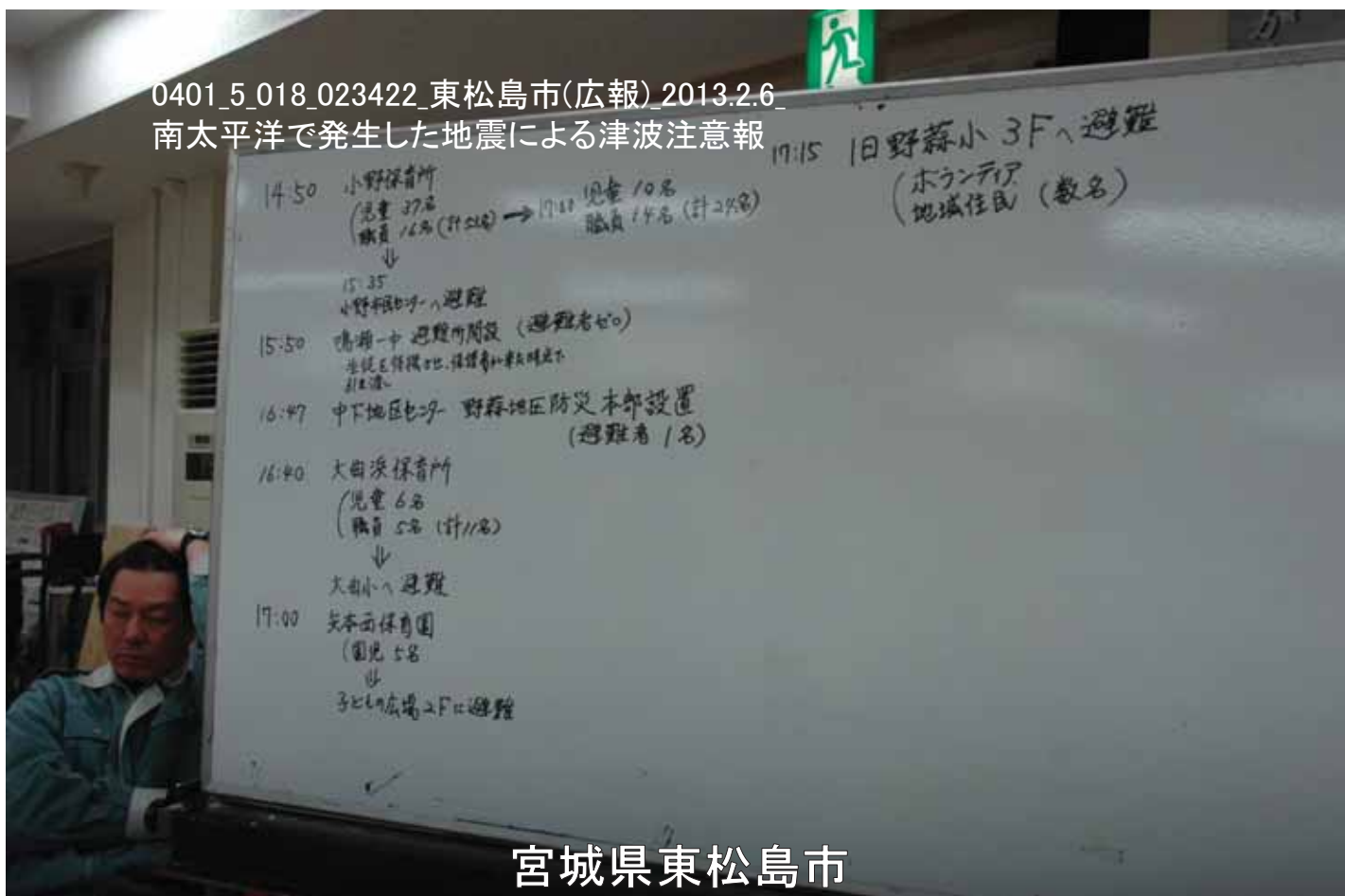
宮城県東松島市



宮城県東松島市



宮城県東松島市



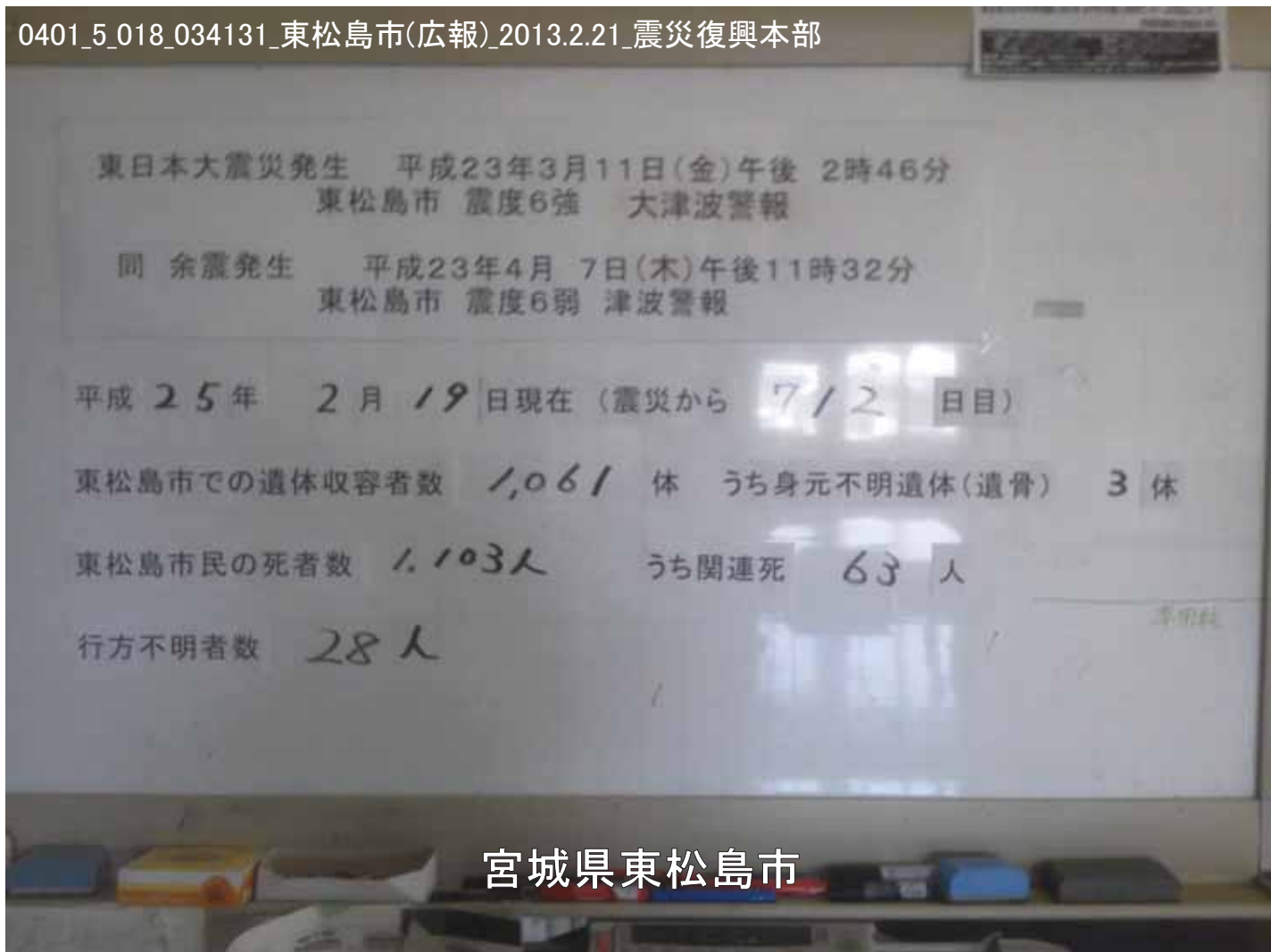
14:50 小野保育所
(児童 27名
職員 16名 (計 43名)) → 17:15 児童 10名
職員 19名 (計 29名)
↓
15:35 小野和野小へ避難
15:50 鳴瀬一中 避難所開設 (避難者 70)
生徒区保護者、保護者+教員以下
計 120
16:47 中下地区センター 野蒜地区防災本部設置
(避難者 1名)
16:40 大曲浜保育所
(児童 6名
職員 5名 (計 11名))
↓
大曲小へ避難
17:00 矢本西保育園
(園児 5名)
↓
子比呂広場 2Fへ避難

17:15 旧野蒜小 3Fへ避難
(ボランティア
地域住民 (数名))

宮城県東松島市



宮城県東松島市



東日本大震災発生 平成23年3月11日(金)午後 2時46分
東松島市 震度6強 大津波警報

同 余震発生 平成23年4月 7日(木)午後11時32分
東松島市 震度6弱 津波警報

平成 25年 2月 19日現在 (震災から 7/2 日目)

東松島市での遺体収容者数 1,061 体 うち身元不明遺体(遺骨) 3 体

東松島市民の死者数 1,103人 うち関連死 63 人

行方不明者数 28人

宮城県東松島市

東松島市一心

ICT地域の絆保存プロジェクト「東日本大震災を語り継ぐ」事業

東日本大震災東松島市被災状況写真集

【矢本東】 震災復興本部

2013.4.1～2014.3.31

記録区分コード6

発行・編集 宮城県東松島市教育委員会
生涯学習課 東松島市図書館

0401_6_018_034132_東松島市(広報)_2013.4.17_震災復興本部

東日本大震災発生 平成23年3月11日(金)午後 2時46分
東松島市 震度6強 大津波警報

同 余震発生 平成23年4月 7日(木)午後11時32分
東松島市 震度6弱 津波警報

平成 25年 4月 16日現在 (震災から 768日目)

東松島市での遺体収容者数 1,066 体 うち身元不明遺体(遺骨) 3 体

東松島市民の死者数 1,105人 うち関連死 63 人

行方不明者数 27人

宮城県東松島市

東日本大震災発生 平成23年3月11日(金)午後 2時46分
東松島市 震度6強 大津波警報

同 余震発生 平成23年4月 7日(木)午後11時32分
東松島市 震度6弱 津波警報

平成 25年 5月 8日現在 (震災から 790日目)

東松島市での遺体収容者数 1,066 体 うち身元不明遺体(遺骨) 3 体

東松島市民の死者数 1,105人 うち関連死 63 人

行方不明者数 27人

宮城県東松島市

避難所開設

- 2:50 沿岸部避難勧告
- 3:05 赤井南小 0
- 3:05 石巻西高
- 3:08 大曲小 3.0
- 3:10 桜華小
- 3:20 大塩小
- 3:15 矢本二中 0
- 3:25 東松島高 0
- 3:17 矢本東小 4.0
- 3:28 コミセン
- 3:05 矢本一中
- 3:30 赤井小
- 3:40 矢本西小
- 3:50 鳴瀬東中

3:50 東松島市立総合体育館
 4:00 東松島市立総合体育館
 4:00 東松島市立総合体育館

宮城県東松島市



宮城県東松島市

協力機関の紹介

この震災の写真集を整理するにあたり、以下の団体の協力を頂くことで公開することができました。この場をお借りして感謝申し上げます。

公益社団法人 日本図書館協会
東日本大震災 震災対策委員会

学校法人 白百合学園
白百合女子大学
仙台白百合女子大学

おわりに

2011年3月11日東日本大震災は多くの尊い人命を奪い、また、住民の生活やコミュニティの絆、伝統・文化・産業など、地域に基大な被害を及ぼしました。「復興への提言」(東日本大震災復興基本法に基づき、東日本大震災復興構想会議を設置)において、この大震災の記録を永遠に残し、広く学術関係者により科学的に分析し、その教訓を次世代に伝承し国内外に発信すると提言しています。

東松島市では4つの復興まちづくりの基本方針を定め復興を目指しております。

【1】防災・減災による災害に強いまちづくり ～防災自立都市の形成～

【2】支え合って安心して暮らせるまちづくり

【3】生業の再生と多様な仕事を創るまちづくり

【4】持続可能な地域経済・社会を創るまちづくり

【1】においては、防災・減災体制の強化に必要なこととして、津波体験の検証・共有化や、防災教育を徹底させることを挙げています。このことから、震災や津波の体験を風化させず、悲劇を繰り返さないためには、その「恐ろしさ」「威力」等について記録し、誰でも見ることができるよう、公開していく必要があります。そして、【3】においては、被災した産業、観光等の復興の促進を現在目指しています。このような中、被災地を観光で支援する人、修学旅行等で防災・減災学習として被災地を訪れる人が増えています。しかし、復旧が進み、土地は更地となり、震災前の人々の営み、震災の痕跡がなくなり、記憶の風化も否定できません。同時に、現状の被災地と震災当時の写真や映像等で定期的に実感したいとの希望もあります。

このことを踏まえ、東松島市では、図書館が平成24年度においては、公益財団法人図書館振興財団より助成を受けて以下の内容を構築し、平成25年5月より一部公開をはじめ、現在に至ります。

①震災の新聞記事スクラップ

②住民等が災害時に記録した写真

③被災住民の被災体験談や流された地域の文化や伝統を動画や音声による収録

④各種活動記録(避難所・仮設住宅等)やチラシ・回覧資料・学校便り等の収集

皆様からの物心両面に渡るあたたかいご支援を忘れないために、御恩を後世に残せるよう、発信ができることも念頭に内容の充実に努めています。引き続き皆様のあたたかいご支援、ご指導を賜りますようお願い申し上げます。

東松島市図書館